

Protokoll



**GEWÄSSER
UNTERHALTUNGS
VERBAND**

Felda / Ulster / Werra

Verbandsingenieurin
Anne Holzhauer
Tel: 03695 667 807
E-Mail: a.holzhauer@guv-fuw.de

Anlass:	Verbandsschau
Gewässer:	Schmerbach Begehung im Bereich des Wartburgkreises
Protokollführung:	A. Holzhauer
Datum:	20.03.2024
Uhrzeit:	9:00 Uhr bis 15:30 Uhr

Teilnehmer T / Verteiler V:

	Name:	Institution/ Funktion:
T	Hr. M. Kümpel	Ortsteilbürgermeister Neidhartshausen
T	Fr. Böhm	Ortsteilrätin Neidhartshausen
T	Hr. Becker	Angelverein
T, V	Fr. D. Hoffmann	UWB WAK
V	Hr. A. Michael	UWB WAK
T, V	Fr. A. Holzhauer	GUV F/U/W
T, V	Hr. C. Tanz	GUV F/U/W
V	Fr. I. Wohland	GUV F/U/W
V	Hr. H. Pagel	GUV F/U/W
V	Hr. T. Wolf	GUV F/U/W
V	Fr. K. Damrath	TLUBN
V	Fr. B. Hahne	TLLLR
V	Fr. C. Pfeifer	TLLLR
V	Hr. T. Hugk	Bürgermeister
V	Fr. C. Pollmeier	TAB
V	Rechtsaufsicht GUV	TMUEN

- Die Gewässerschau begann in Neidhartshausen im Bereich der Mündung des Schmerbaches in die Felda und endete an den Fischteichen vor Andenhausen. Die Ortsbewohner und der Ortsteilbürgermeister von Neidhartshausen Herr Kümpel, Frau Böhm und Herr Becker begleiteten Frau Hoffmann, Herrn Tanz und Frau Holzhauer bei der Begehung nur bis an die Ortsgrenze von Neidhartshausen. Bei der weiteren Begehung kam kein weiterer Anwohner hinzu.
- Aus datenschutzrechtlichen Gründen wurde die Lage der Positionen und die Flurstücksnummern gelöscht.
- Der Schmerbach ist nach WRRL berichtspflichtig, jedoch noch nicht mit Maßnahmen belegt.
- Laut Auskunft der Anwohner fällt der Schmerbach in Niedrigwasserzeiten ab dem Sportplatz bei Zella trocken. Der Anwohner meldet sich beim GUV, wenn dieser Zustand zu beobachten ist.
- In vielen Abschnitten des Schmerbaches wurde der Gewässerrandstreifen von 10 m nicht eingehalten. Die Bewirtschaftung erfolgte zum Teil über die Feldblockgrenzen hinaus.




Protokoll



**GEWÄSSER
UNTERHALTUNGS
VERBAND**

Felda / Ulster / Werra

Verbandsingenieurin
Anne Holzhauer
Tel: 03695 667 807
E-Mail: a.holzhauer@guv-fuw.de

Pos	Gemarkung, Flurstück	Feststellungen	Zustand.
1		<p>Zwei Bäume am Brückenbauwerk (Wilhelm-Löber-Straße) dürfen in den Fällzeiten von der Gemeinde entfernt werden, da die Wurzeln gegen das Brückenfundament drücken, Äste ständig auf den Gehweg hängen und das Bushalteschild bedecken. Dies war der Wunsch von Herrn Kümpel.</p> 	Gemeinde
2		<p>Die Anwohner kümmern sich selber um die leicht abgängige/unterspülte Untermauer, die an den Privatgarten grenzt. Die Gehölze am Hang möchte der Anwohner so erhalten. Dem Anwohner wurde mitgeteilt, dass er Baumfällungen beim GUV oder der UWB anzuzeigen hat.</p> 	
3		<p>Beton in der Gewässersohle</p> 	GUV




Protokoll



**GEWÄSSER
UNTERHALTUNGS
VERBAND**

Felda / Ulster / Werra

Verbandsingenieurin
Anne Holzhauer
Tel: 03695 667 807
E-Mail: a.holzhauer@guv-fuw.de

4	<p>Große Aufschüttungen von Gartenabfällen. Der vor Ort angetroffene Gartenanwohner, der seine Gärten neben den Ablagerungen bewirtschaftet, wusste nicht wer die Grünabfälle dort abgelegt hat.</p> 	UWB
5	<p>Sohlbefestigungen und Ufersicherungen mit Steinen. Laut den drei Ortsteilnehmern, wurde zu DDR-Zeiten auf diesem Abschnitt (mehrere Meter lang) die Sohle alle 2 Jahre mit Beton ausgelegt, sodass das Wasser nicht versickert.</p> 	GUV
6	<p>Ablagerung von Baum- und Gehölzschnitt</p> 	UWB



Protokoll



**GEWÄSSER
UNTERHALTUNGS
VERBAND**

Felda / Ulster / Werra

Verbandsingenieurin
Anne Holzhauer
Tel: 03695 667 807
E-Mail: a.holzhauer@guv-fuw.de

7	<p>Mehrere große (ca. 1,50 m hohe) Betonplatten im Prallhang.</p> 	GUV
8	<p>Alte Überfahrt, zum Teil überwachsen und scheinbar ungenutzt. Eventuell Rückbau, wenn keine Nutzung mehr erfolgt.</p> 	GUV, TLLLR

Pos	Gemarkung, Flurstück	Feststellungen	Zustand.
9		<p>Beginnend in etwa ab der Überfahrt aus Position 8: Auf ca. 50 bis 100 m Länge wurde eine Art Wall nahezu in das Gewässer geschoben: illigaler Gewässer-ausbau (obere Fotos). Die Böschung ist mit Erde, Ästen und Gehölzschnitt bedeckt (unteres Foto). Es sieht so aus, als wäre damit die Grünland-/Weidefläche verbreitert worden, da bereits neue Zaunpfosten auf den neuen Wall gestellt wurden.</p> <p>Die Grenzen der Feldblöcke sind bei der Bewirtschaftung einzuhalten! Die Feldblockgrenzen liegen ca. 3-5 m von der Böschungsoberkante entfernt! Der Weidezaun bzw. die Zaunpfosten sind umzusetzen.</p>	UWB, TLLLR




Protokoll



**GEWÄSSER
UNTERHALTUNGS
VERBAND**

Felda / Ulster / Werra

Verbandsingenieurin
Anne Holzhauer
Tel: 03695 667 807
E-Mail: a.holzhauer@guv-fuw.de

		
10	<p>Verklauserung, die entfernt werden muss. Da es am Schmerbach keinerlei Biberspuren gab, wurde ein Biberdamm ausgeschlossen.</p> 	GUV
11	 <p>Keine Auskopplung mehrerer Viehtränken. Die drei Fotos zeigen unterschiedliche Viehtränken auf den beiden Flurstücken.</p>	UWB, TLLLR

Protokoll



**GEWÄSSER
UNTERHALTUNGS
VERBAND**

Felda / Ulster / Werra

Verbandsingenieurin
Anne Holzhauer
Tel: 03695 667 807
E-Mail: a.holzhauer@guv-fuw.de

12	<p>Der Weidezaun steht mehrere hundert Meter direkt an der Böschungsoberkante. Der Weidezaun ist vom Gewässer abzurücken. Die Feldblockgrenzen sind einzuhalten! Die Feldblockgrenzen liegen ca. 4-5 m von der Böschungsoberkante entfernt.</p>	UWB, TLLLR

Pos	Gemarkung, Flurstück	Feststellungen	Zuständ.
13		Ablagerungen von Baumaterial an der Böschungsoberkante bzw. im Gewässerrandstreifen.	UWB




Protokoll



**GEWÄSSER
UNTERHALTUNGS
VERBAND**

Felda / Ulster / Werra

Verbandsingenieurin
Anne Holzhauer
Tel: 03695 667 807
E-Mail: a.holzhauer@guv-fuw.de

14	<p>Betonplatten liegen in der Gewässersohle und -böschung.</p> 	GUV
15	<p>Metallschrott im Gewässerrand. Fotos zeigen die Ablagerungen rechts und links am Schuppen direkt am Schmerbach.</p> 	UWB
16	<p>Ablagerung von Baumaterialien, Schrott, Brennholz, Autoreifen usw. im Gewässerrandstreifen.</p> 	UWB




Protokoll



**GEWÄSSER
UNTERHALTUNGS
VERBAND**

Felda / Ulster / Werra

Verbandsingenieurin
Anne Holzhauer
Tel: 03695 667 807
E-Mail: a.holzhauer@guv-fuw.de

	<p>Sowie unerlaubter Gewässerausbau durch Aufschüttung der Böschung mit Bauschutt.</p> 	
17	<p>Ablagerung von Baumaterialien.</p> 	UWB
18	<p>Pumpe im Schmerbach, siehe Foto. Liegt eine Genehmigung der UWB vor? Die Pumpe wird der Wasserversorgung der Pferde dienen. Die scheinbar hier direkt am Gewässer ihren Unterstand haben (graue Asbest Hütte). Zudem wurde die Böschung mit Steinen und Beton befestigt (Gewässerausbau).</p> 	UWB




Protokoll



**GEWÄSSER
UNTERHALTUNGS
VERBAND**

Felda / Ulster / Werra

Verbandsingenieurin
Anne Holzhauer
Tel: 03695 667 807
E-Mail: a.holzhauer@guv-fuw.de

19	<p>Ablagerung von Brennholz, Baumaterialien, Kompost, Reifen, Wassertanks usw. am Gewässer.</p> 	UWB
20	<p>Die Ackerfläche reicht direkt bis an die Böschungsoberkante.</p> 	UWB, TLLLR
21	<p>Ablagerung von Müll, Bauschutt und Baumaterialien am Gewässerrand.</p> 	UWB




Protokoll



**GEWÄSSER
UNTERHALTUNGS
VERBAND**

Felda / Ulster / Werra

Verbandsingenieurin
Anne Holzhauer
Tel: 03695 667 807
E-Mail: a.holzhauer@guv-fuw.de

22	<p>Gehölzfällungen am Gewässer ohne Absprache mit GUV und UWB. Fällung von mindestens 7 Bäumen.</p> 	UWB
23	<p>Rasengittersteine liegen in Reihe auf ca. 70-100 m Länge.</p> 	GUV
24	<p>Mehrere Böschungssicherungen, an mindestens vier verschiedenen Bereichen. Prüfung auf Entfernung!</p> 	GUV

Protokoll



**GEWÄSSER
UNTERHALTUNGS
VERBAND**

Felda / Ulster / Werra

Verbandsingenieurin
Anne Holzhauer
Tel: 03695 667 807
E-Mail: a.holzhauer@guv-fuw.de

<p>25</p>	<p>Die Durchgängigkeit für Fische ist im Bereich hinter dem Brückenbauwerk unter der L1122 nicht gegeben. Es ist zu prüfen, ob die Anlage dem Brückenbauwerk zuzuordnen ist. Ist dies der Fall ist das Straßenbauamt für die Herstellung der Durchgängigkeit zuständig.</p>		
<p>26</p>	<p>Ablagerungen im Gewässerrand.</p>	<p>Uferbefestigungen.</p>	<p>UWB, GUV</p>




Protokoll



**GEWÄSSER
UNTERHALTUNGS
VERBAND**

Felda / Ulster / Werra

Verbandsingenieurin
Anne Holzhauer
Tel: 03695 667 807
E-Mail: a.holzhauer@guv-fuw.de

27	<p>Eingezäunte Neuanpflanzungen</p> 	
28	<p>Illigale Gehölzfällung: Erle, Durchmesser 40cm</p> 	UWB
29	<p>Zwei Einleitungen aus Schmerbach in Teich (obere Fotos), zwei Ausleitungen aus Teich in Schmerbach (mittlere Fotos). Eine der beiden Einleitungen führt über ein langes Rohr (untere Fotos). UWB prüft bitte, ob eine Genehmigung vorliegt.</p> 	UWB





Protokoll



**GEWÄSSER
UNTERHALTUNGS
VERBAND**

Felda / Ulster / Werra

Verbandsingenieurin
Anne Holzhauer
Tel: 03695 667 807
E-Mail: a.holzhauer@guv-fuw.de

	 <p>Grünschnitt und Baumaterial am Gewässerrand.</p> 	
30	<p>Uferbefestigung.</p> 	GUV
31	<p>Keine Durchgängigkeit.</p> 	GUV

Protokoll



**GEWÄSSER
UNTERHALTUNGS
VERBAND**

Felda / Ulster / Werra

Verbandsingenieurin
Anne Holzhauer
Tel: 03695 667 807
E-Mail: a.holzhauer@guv-fuw.de

32	<p>Eine Plane liegt in der Gewässersohle.</p> 	GUV
----	---	-----