

Protokoll



**GEWÄSSER
UNTERHALTUNGS
VERBAND**

Felda / Ulster / Werra

Verbandsingenieurin
Anne Holzhauer
Tel: 03695 667 807
E-Mail: a.holzhauer@guv-fuw.de

23.06.2023

Anlass:	Gewässerschau in Barchfeld und Bad Liebenstein OT Schweina
Gewässer:	Schweina
Protokollführung:	Fr. Holzhauer
Datum:	12.06.2023
Uhrzeit:	9 – 10 Uhr Barchfeld; 10:30 – 13:30 Uhr Schweina

Teilnehmer/ Verteiler:

	Name	Institution/ Funktion	Kontaktdaten
T, V	Hr. Michael	UWB	andreas.michael@wartburgkreis.de
T, V	Fr. Loth	Gemeinde Barchfeld- Immelborn	K.Loth@barchfeld-immelborn.de
T, V	Fr. Ender	Stadt Bad Liebenstein	Ender@bad-liebenstein.de
T, V	Fr. Wohland	GUV F/U/W	i.wohland@guv-fuw.de
T, V	Fr. Holzhauer	GUV F/U/W	a.holzhauer@guv-fuw.de
V	Hr. Pagel	GUV F/U/W	
V	Hr. Tanz	GUV F/U/W	

Barchfeld

Nr.	Foto	Feststellungen	weitere Handlungen durch:
1		<p><i>Wehr am Mühlgraben:</i></p> <ul style="list-style-type: none"> – Die Rinne bleibt erhalten. – Gras wird durch den GUV im Rahmen der Unterhaltung flach gehalten. Die Unterhaltung von Knöterich hat weiterhin zu erfolgen. – Ablagerungen von Grasschnitt liegen unerlaubterweise an der Schweinaböschung links gegenüber dem Wehr. – Das Wehr ist laut Fr. Loth als durchgängig eingestuft. Im Rahmen der innerörtlichen Hochwasserschutzplanung (HWS) für die Schweina wird das Wehr mit geprüft. – Die Anlandungen (Landzunge) auf Höhe der Steinriegel ist abzusenken. Eine Zuwegung für den Minibagger kann über das Grundstück von Matthias Erbe erfolgen (Zuständigkeit für die Anfrage liegt bei Fr. Loth). 	<p>→ GUV</p> <p>→ Fr. Loth</p>



<p>2</p>		<p><i>Brücke am Mühlgraben:</i></p> <ul style="list-style-type: none"> – Die Gleite ist nicht durchgängig und wird im Rahmen der innerörtlichen Hochwasserschutzplanung mit betrachtet. – Es wird vorgeschlagen, dass Gewässer nach rechts in den Grünflächenbereich aufzuweiten, so wird die linksseitige Uferbebauung geschont. 	
<p>3</p>		<p><i>16 Überfahrten am Mühlgraben:</i></p> <ul style="list-style-type: none"> – Im Mühlgraben wurden die letzten Jahren ca. 16 Zuwegungen/kleine Brücken zu den Privatgrundstücken über den Mühlgraben von den Grundstückseigentümern errichtet. Die Durchgängigkeit ist weitestgehend gegeben, ist aber im Rahmen der HWS-Planung konkret zu prüfen. – Da viele Gewässeranwohner per Schlauch Gießwasser aus dem Mühlgraben pumpen, ist eine öffentliche Bekanntmachung nötig, dass die Schweina mit Schwermetallen belastet ist. 	<p>→ GUV</p>
<p>4</p>		<p><i>Brücke über Schweina:</i></p> <ul style="list-style-type: none"> – Im Rahmen der HWS-Planung ist die Böschung abzufachen. – Der angrenzende Spielplatz könnte zu einem Wasserspielplatz umgestaltet werden. Ausreichend Platz ist vorhanden. – Die kleine, flache Mauer, auf dem Grünstreifen neben der Straße, ist im Zuge der Umsetzung des Hochwasserschutzkonzeptes Schweina so umzubauen, dass sie in die Böschung ausläuft und nicht abrupt endet (Verbesserung Hochwasserschutz). 	



5		<p><i>Streichwehr an Schweina:</i></p> <ul style="list-style-type: none"> - im Rahmenplan? - Ingenieurbüro soll die Durchgängigkeit und Leistungsfähigkeit im Rahmen der HWS-Planung prüfen. 	
6		<p><i>Gartengrundstück Anwohner an Schweina:</i></p> <ul style="list-style-type: none"> - Dem Anwohner wurde durch den GUV erläutert, dass die Gehölze am Gewässer, die seinen Pflaumenbaum beschatten und über seinen Zaun wachsen so zu bleiben haben und nicht zurückzuschneiden sind. - Wenn es zu einem weiteren Uferabbruch kommt, soll sich der Anwohner an den GUV wenden. - Auf dem gegenüberliegenden Grundstück liegt am rechten Gewässerufer Bauschutt sowie Rasenschnitt (wohl seit mehr als 10 Jahren). 	
7		<p><i>Gehölze an der Schweina:</i></p> <ul style="list-style-type: none"> - Hinweis von Herrn Groß (Bürgermeister) am 21.06.2023, dass Anwohner darauf hinweisen, dass Gehölze vor allem Weiden im Abflussquerschnitt wachsen und diese entfernt werden müssen. - Eine disbezügliche Kontrolle erfolgt 3x im Jahr. Wenn eine Entfernung erforderlich wird, erfolgt diese im Herbst im Zuge der Gehölzpflege. 	GUV



Bad Liebenstein OT Schweina

<p>1</p>		<p><i>Höhlenwasser:</i></p> <ul style="list-style-type: none"> - Solberäumung im Bereich hinter der Gemeindeverwaltung - Es besteht die normale Unterhaltungspflicht. 	
<p>2</p>		<p><i>Engstelle an der Schweina:</i></p> <ul style="list-style-type: none"> - Profilschnitt notwendig - Uferabbrüche rechts nachbessern - Abgleich mit innerörtlichen HWS-Planung 	
<p>3</p>		<p><i>Linke Seite Wiesenweg:</i></p> <ul style="list-style-type: none"> - Mistablagerungen - keine Begehung möglich weil Gewässerzugang mit Zaun und Tor verschlossen 	





Protokoll



**GEWÄSSER
UNTERHALTUNGS
VERBAND**

Felda / Ulster / Werra

Verbandsingenieurin
Anne Holzhauer
Tel: 03695 667 807
E-Mail: a.holzhauer@guv-fuw.de

4		<p><i>Links Zaun im Abflussquerschnitt -> ordnungsgemäße Unterhaltung nicht möglich</i></p> <ul style="list-style-type: none"> - die Grundstückseinfriedung wurde unterhalb der Böschungsschulter errichtet, der Abflussquerschnitt auch im Hinblick auf nun mögliche Verklausungen ist dadurch erheblich eingeschränkt - die Zugänglichkeit im Zuge einer ordnungsgemäßen Unterhaltung ist nicht möglich - der Zaun ist zu entfernen! 	-> UWB
5		<p><i>Freigespülte Wabengitterplatten</i></p> <ul style="list-style-type: none"> - diese erzeugen im Moment noch keine Abflusshindernisse - Entfernung entweder im Zuge der Gewässerunterhaltung oder im Zusammenhang mit der Maßnahme „Umsetzung Hochwasserschutzkonzept“ 	
6		<p><i>Anwohner:</i></p> <ul style="list-style-type: none"> - Umgesetzte Maßnahme, Wiederherstellung Uferabbrüche Frühjahr 2023 durch GUV - 10 Baumneupflanzungen notwendig, da Jungbäume nicht angewachsen sind 	
7		<p><i>Anwohner:</i></p> <ul style="list-style-type: none"> - Ablagerung von Rasen- und Pflanzenschnitt am Gewässerrand - Anhörung durch UWB mit Grundstückseigentümer nötig, damit dieser seine Abfälle beseitigt 	-> UWB
8		<p><i>Anwohner:</i></p> <ul style="list-style-type: none"> - quer zur Fließrichtung wurde eine unerlaubte Grundstückseinfriedung aus Gehölzschnitt im Überschwemmungsgebiet errichtet (hinter der alten Wäscherei) 	-> UWB






Protokoll



**GEWÄSSER
UNTERHALTUNGS
VERBAND**

Felda / Ulster / Werra

Verbandsingenieurin
Anne Holzhauer
Tel: 03695 667 807
E-Mail: a.holzhauer@guv-fuw.de

9		<p><i>Anwohner:</i></p> <ul style="list-style-type: none"> - relativ neuer Uferverbau mit Palisaden - Kontaktaufnahme durch UWB erfolgt, der Stand ist allerdings unbekannt 	-> UWB
10		<p><i>Anwohner:</i></p> <ul style="list-style-type: none"> - kleine Mauer und Ufersicherung am rechten Ufer 	
11		<p><i>Anwohner:</i></p> <ul style="list-style-type: none"> - unterlaubter Gewässerausbau mit Platten und eingeschlagenen Metallrohren am linken Ufer - zwei Staustufen zur Sohlsicherung vorhanden (durchgängig?) - Ablagerung Gartenabfällen und Schnittgut am Gewässerrand - Anhörung durch UWB nötig 	-> UWB
12		<p><i>Brücke Erbsengasse:</i></p> <ul style="list-style-type: none"> - Profilschnitt der Weide im Rahmen der Unterhaltung erforderlich 	-> Stadt
13		<p><i>Anwohnerin Papiermühle:</i></p> <ul style="list-style-type: none"> - Prüfung Durchgängigkeit des Umgehungsgerinnes - der Anwohnerin wurde der Hinweis gegeben, Wasser nicht mit dem Schlauch aus dem Gewässer zu entnehmen - es wurde mitgeteilt, dass Sie das Wasserrecht für die Mühle beantragen kann, Sie ist dann aber auch für deren Unterhaltung zuständig 	

Protokoll



**GEWÄSSER
UNTERHALTUNGS
VERBAND**

Felda / Ulster / Werra

Verbandsingenieurin
Anne Holzauer
Tel: 03695 667 807
E-Mail: a.holzauer@guv-fuw.de

Aufgestellt:

Gez. Anne Holzauer Verbandsingenieurin GUV

Gehen zu den niedergeschriebenen Inhalten und den in der Beratung seitens des Verfassers aufgenommenen Sachverhalten im vorliegenden Protokoll nebst Anlagen innerhalb von 10 Kalendertagen keine Einwendungen bzw. Änderungswünsche ein, gilt diese Niederschrift als akzeptiert und angenommen.